

**BIJZONDER PLAN VAN AANLEG**  
**'HOESELT DORP'**  
**BESTEMMINGSPLAN**

GROEP  
**SWARTENBROECKX NV**  
 STUDIEBUREAU



RODENBACHSTRAAT 18  
 3500 HASSELT  
 TEL 011/22 77 71  
 TELEX-SWARTX. 39848  
 FAX 011/22.60.46

**OPGESTELD TE HASSELT**  
 2.07.1986

de DIRECTEUR

ir. R. WOUTERS

GEZIEN EN VOORLOPIG GOEDGEKEURD DOOR DE GEMEENTERAAD  
 IN VERGADERING VAN 23 NOV. 1989


de SECRETARIS



Gérôme PARTHOENS



de BURGEMEESTER



Alfons CAPIOT

MET COLLEGE VAN BURGEMEESTER EN SCHEPENEN BEVESTIGT DAT  
 ONDERHANGIG PLAN TER INZAGE VAN HET PUBLIEK OP HET  
 GEMEENTEHUIS WERD NEERGELEGD VAN 01 JAN. 1990

31 JAN. 1990


de SECRETARIS



Gérôme PARTHOENS




de BURGEMEESTER



Alfons CAPIOT

GEZIEN EN DEFINITIEF AANGENOMEN DOOR DE GEMEENTERAAD  
 IN VERGADERING VAN 15 MEI 1990


de SECRETARIS



Gérôme PARTHOENS



de BURGEMEESTER



Alfons CAPIOT

GEMETEN	GETEKEND	WIJZIGINGEN	BETEKEND	NAGEZIEN
ONTWERP	NAGEZIEN			
INDEX	DATUM			
A	29/08/89	Voor concludend of aanvullend De Bestuursplan,	De Voorzitter van de Vlaamse Expositiecommissie	
B				
C				
D				
E		W. WITTOCK		
F				
G				

PLAN 1 INDEX A PLANMAAT 90x44 **SCHAAL 1/500** DOSSIER 4074/021

CODE BESTAANDE TOESTAND	CODE BESTEMMING	VERKLARING	ARTIKEL
[Symbol]		GRENS VAN DE GEMEENTE	
[Symbol]		PERCEELSGRENS	
[Symbol]		PRIVAAT GEBOUW	
[Symbol]		OPENBAAR GEBOUW	
[Symbol]		GRENS VAN HET BIJZONDER PLAN	1
[Symbol]		GRENS VAN HET WIJZIGINGSPLAN	
[Symbol]		GRENS VAN HET UITBREIDINGSPLAN	
[Symbol]		ROODLIJN	
[Symbol]		VERPLICHTE BOUWLIJN OP ROODLIJN	
[Symbol]		VERPLICHTE BOUWLIJN	
[Symbol]		UITERSTE GRENS VOOR HOOFDEGEBOUWEN	
[Symbol]		UITERSTE GRENS VOOR LANHORIGHEDEN	
[Symbol]		GRENS DER BESTEMMINGSZONE	
[Symbol]		OVERGANGSLIJN IN EEN BESTEMMINGSZONE	
[Symbol]		ZONE VOOR GESLOTEN BEBOUWING	8
[Symbol]		ZONE VOOR HALF OPEN BEBOUWING	
[Symbol]		ZONE VOOR OPEN BEBOUWING	
[Symbol]		ZONE VOOR HOOGBOUW	
[Symbol]		ZONE VOOR LANDELIJK OPEN BEBOUWING	
[Symbol]		ZONE VOOR SOCIALE WONINGBOUW	
[Symbol]		ZONE VOOR OPENBAAR HUT	
[Symbol]		OVERBOUWING	8
[Symbol]		AANTAL BOUWLAGEN (1: PLAT DAK	
[Symbol]		2: SCHIJN DAK	
[Symbol]		ZONE VOOR AANHORIGHEDEN	9
[Symbol]		ZONE BEHOUDEND BIJ HET SOCIALE LEVEN	
[Symbol]		ZONE VOOR KOEREN EN MOVINGEN	
[Symbol]		ZONE VOOR AMBACHTELIJKE INDUSTRIE	10
[Symbol]		BUFFERZONE	
[Symbol]		ZONE VOOR OPENBAAR GROEN	
[Symbol]		ZONE VOOR OPENBAAR GROEN MET SPEELRUIMTE	
[Symbol]		ZONE VOOR SPORT EN SPEL	
[Symbol]		ZONE NON AEDIFICANDI	
[Symbol]		ZONE VOOR GARAGES	
[Symbol]		ZONE VOOR KERKHOF	12
[Symbol]		ZONE VOOR PARKING	
[Symbol]		ZONE VOOR PARKING MET GROENAANLEG	
[Symbol]		ZONE VOORBEHOUDEN AAN DE KANAALDIENST	
[Symbol]		ZONE VOORBEHOUDEN AAN DE DIENST DER SPOORWEGEN	
[Symbol]		ZONE VOOR OPENBARE PLEIN	
[Symbol]		VOORTUIN STROOK	11
[Symbol]		OPENBARE WEGENIS	13
[Symbol]		PRIVATE WEGENIS	14
[Symbol]		VOETPAD	
[Symbol]		ZONE MET NABESTEMMING	
[Symbol]		ZONE VOOR PLEINFUNKTIES	
[Symbol]		TE BEHOUDEN BOMEN EN OF HOUTKANTEN	

