

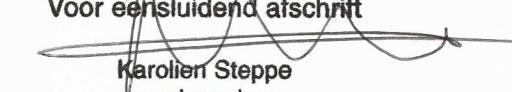
Gezien en voorlopig aangenomen door de gemeenteraad in zitting van 26 februari 2004  
 De secretaris,  De burgemeester, 


Het college van burgemeester en schepenen bevestigt dat onderhavig plan voor openbaar onderzoek werd neergelegd van 2 maart 2004 tot 3 mei 2004.  
 De secretaris,  De burgemeester, 

Gezien en definitief aangenomen door de gemeenteraad in zitting van 30 september 2004.  
 De secretaris,  De burgemeester, 



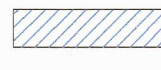




**BESTEMMINGSPLAN**  
 ontwerp BPA  
**INDUSTRIE III**

ADMINISTRATIE RUIMTELIJKE ORDENING, HUISVESTING EN MONUMENTEN EN LANDSCHAPPEN (AROHM)  
 NR. *EP 990/43032/019.0*  
 Brussel, *21 FEB 2005*  
 De Vlaamse minister van Financiën en Begroting en Ruimtelijke Ordening  
 Dirk VAN MECHELEN

Voor eersluideraf schrift  
  
 Karolien Steppe  
 medewerker

Voor visum  
 De Bestendige Deputatie d.d. *2005-10-27*  
 De Verslaggever 

**LEGENDE**

	grens BPA	
	art. 9.2.4 - art.2.2 zone voor lokale bedrijvigheid met langdurige open opslag	5 ha 68 a 16 ca
	art. 9.2.4 - art.2.1 zone voor lokale bedrijvigheid zonder langdurige open opslag	0 ha 91 a 31 ca
	<b>zone met nabestemming landbouwgebied</b>	2 ha 34 a 47 ca
	art. 9.2.1 zone voor openbare wegenis	0 ha 73 a 06 ca
	art. 9.2.2 bufferzone	0 ha 48 a 33 ca
	art. 9.2.3 plantsoen	0 ha 05 a 31 ca
	<b>TOTAAL</b>	<b>10 ha 20 a 64 ca</b>

0 1 5 10