

GEMEENTE PROVINCIE

LIMBURG

HOESELT

ADMINISTRATIE RUIMTELIJKE ORDENING, HUISVESTING EN MONUMENTEN EN LANDSCHAPPEN (AROHM)

NR. *Rp 990/173032/023-0*

Brussel, **14 SEP. 2004**

De Vlaamse minister van Financiën en Begroting en Ruimtelijke Ordening


Dirk VAN MECHELEN

Voor eensluidend afschrift

Leus Marleen


Leus Marleen
assistent

DE ONTWERPER




GEZIEN EN VOORLOPIG GOEDGEKEURD DOOR DE GEMEENTERAAD IN VERGADERING VAN *25.09.2003*

de SECRETARIS *[Signature]* de BURGEMEESTER *[Signature]*




HET COLLEGE VAN BURGEMEESTER EN SCHEPENEN BEVESTIGT DAT ONDERHAVIG PLAN TER INZAGE VAN HET PUBLIEK OP HET GEMEENTEHUIS WERD NEERGELEGD VAN *17.09.03* TOT *17.11.03*

de SECRETARIS *[Signature]* de BURGEMEESTER *[Signature]*



GEZIEN EN DEFINITIEF AANGENOMEN DOOR DE GEMEENTERAAD IN VERGADERING VAN *28.03.2004*

de SECRETARIS *[Signature]* de BURGEMEESTER *[Signature]*



PLANTITEL PROJECT

BIJZONDER PLAN VAN AANLEG "STATIONSBUURT"

BESTEMMINGSPLAN

PLANGEGEVENS

projectnummer :		schaal :	
63-33430		1/1000	
plannummer :		formaat :	
RO 2 6D		A1	
comp :		datum :	
3 ONTWERP		19/11/1999	
V VOORSTUDIE			
1 SCHETSONTWERP			
2 VOORONTWERP		6 MIN. BESL.	



TECHNUM

RUIMTELIJKE PLANNING

3500 Hasselt
Ilgatlaan 23
Tel. +32 11 288600
Fax +32 11 288620
hasselt@technum.be

-  2140 Antwerpen
Wilrijkstraat 37/b1
Tel. +32 3 2709292
Fax +32 3 2709299
antwerpen@technum.be
-  3001 Leuven
Ubicenter-Philipsite 5
Tel. +32 16 314630
Fax +32 16 314649
leuven@technum.be
-  9051 Sint-Denijs-Westrem (Gent)
Leiepark 18
Tel. +32 9 2400911
Fax +32 9 2400900
gent@technum.be
-  8400 Oostende
Gistelsesteenweg 1
Tel. +32 59 340380
Fax +32 59 340399
oostende@technum.be

LEGENDE

code	verklaring	art.
------	------------	------

ALGEMEENHEDEN

- bestaande perceelsgrens
 - bestaand privaat gebouw
 - bestaand openbaar gebouw
 - grens van het bijzonder plan
 - rooilijn
 - verplichte voorgevelbouwlijn voor hoofdgebouwen op rooilijn
 - voorgevelbouwlijn voor hoofdgebouwen samenvallend met rooilijn
 - uiterste grens voor hoofdgebouwen
 - uiterste grens voor aanhorigheden
 - grens der bestemmingszone
 - zone voor kernversterking en parkeergelegenheid _____ 1
 - zone voor gesloten bebouwing _____ 2
 - zone voor halfopen - open bebouwing _____ 3
 - zone voor open bebouwing _____ 4
 - zone voor aanhorigheden _____ 5
 - zone voor economische nevenactiviteiten _____ 6
 - zone voor voortuinen _____ 7
 - zone voor tuinen _____ 8
 - zone voor tuinen _____ 8
 - zone voor tuinen met gemeenschappelijk karakter _____ 8
 - zone voor patio _____ 9
 - bovenlokale verbindingsweg _____ 10
 - lokale verbindingsweg _____ 11
 - woonstraat _____ 12
 - plaatselijk verkeer _____ 13
 - voetpad _____ 14
 - privaatweg _____ 15
-
- voetgangersrelatie
 - visueel scherm
 - haag
 - muur
-
- verplicht aan te planten boom
 - zone voor overbouwing
 - aantal bouwlagen
 - ondergronds parkeren

I					
H					
G					
F					
E					
D	18/11/2002	dossier voor voorlopige aanvaarding			
C	04/07/2002	dossier voor bespreking gemeentebestuur			
B	31/10/2001	dossier voor advies			
A	19/11/1999	overleg			
-		EERSTE UITGAVE			
INDEX	DATUM	WIJZIGINGEN	GETEKEND	NAGEZIEN	GOEDGEKEURD

