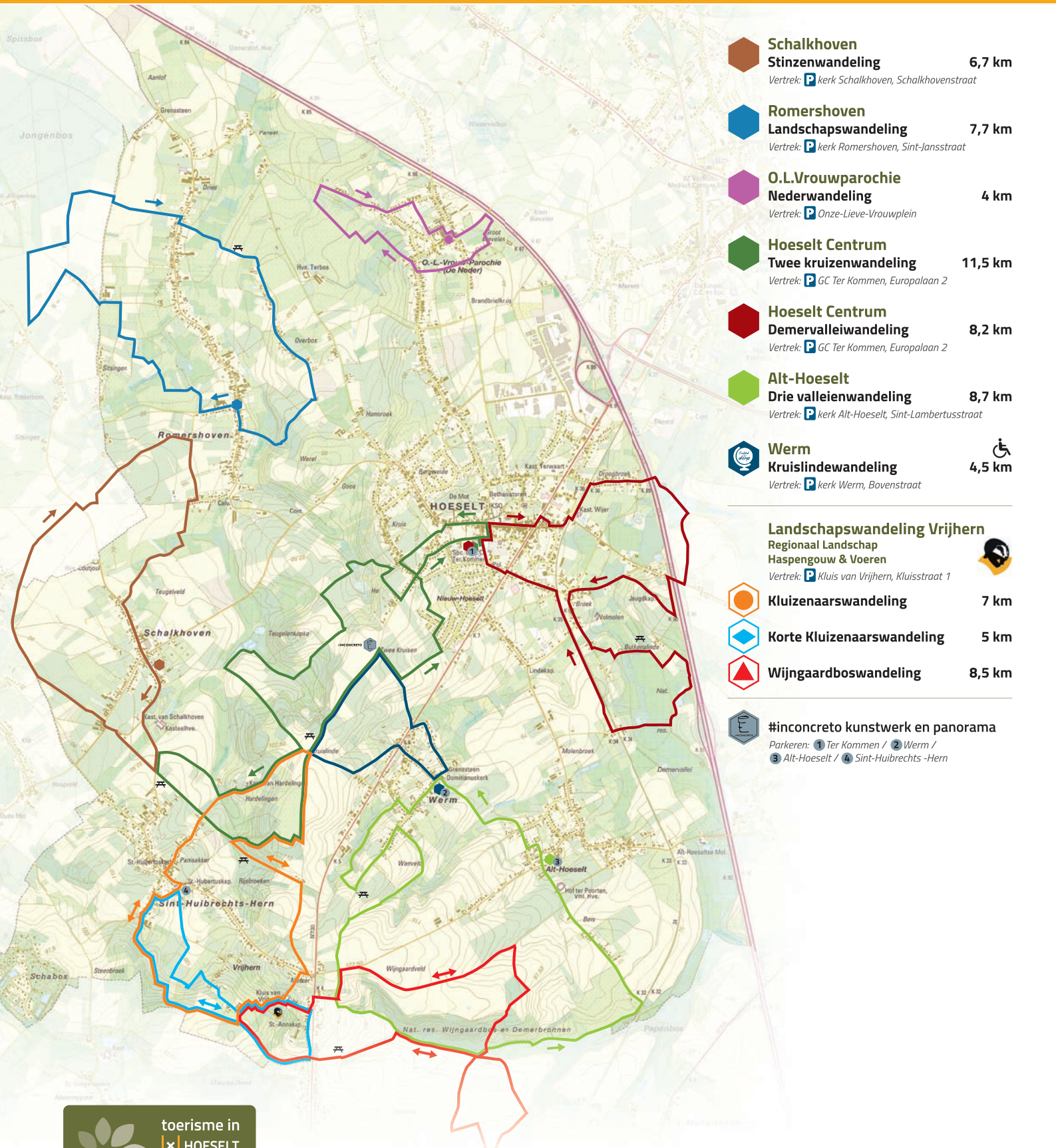


Gemeente Hoeselt

Wandelnetwerk



Schalkhoven
Stinzenwandeling **6,7 km**

Vertrek: kerk Schalkhoven, Schalkhovenstraat

Romershoven
Landschapswandeling **7,7 km**

Vertrek: kerk Romershoven, Sint-Jansstraat

O.L.Vrouwparochie
Nederwandeling **4 km**

Vertrek: Onze-Lieve-Vrouwplein

Hoeselt Centrum
Twee kruizenwandeling **11,5 km**

Vertrek: GC Ter Kommen, Europalaan 2

Hoeselt Centrum
Demervalleiwandeling **8,2 km**

Vertrek: GC Ter Kommen, Europalaan 2

Alt-Hoeselt
Drie valleienwandeling **8,7 km**

Vertrek: ker Alt-Hoeselt, Sint-Lambertusstraat

Werm
Kruisindewandeling **4,5 km**

Vertrek: ker Werm, Bovenstraat

Landschapswandeling Vrijhern
Regionaal Landschap
Haspengouw & Voeren

Vertrek: Kluis van Vrijhern, Kluisstraat 1

Kluizenaarswandeling **7 km**

Korte Kluizenaarswandeling **5 km**

Wijngaardboswandeling **8,5 km**

#inconcreto kunstwerk en panorama

Parkeren: **1** Ter Kommen / **2** Werm / **3** Alt-Hoeselt / **4** Sint-Huibrechts -Hern

picknickplaats

horecegelegenheden:
scan de QR-code



NGI - Toelating A3851 - www.ngi.be

Alt-Hoeselt

Drie valleienwandeling



Vertrek: **P** kerk Alt-Hoeselt, Sint-Lambertusstraat



toerisme in
x HOESELT
**Het zit in
onze natuur**

NGI
Nationaal
Geografisch
Instituut

IGN
Institut
Geographique
National

NGI - Toelating A3851 - www.ngi.be

picknickplaats

horecagelegenheden:
scan de QR-code



Hoeseelt Centrum

Demervalleiwandeling




Vertrek: **P** GC Ter Kommen, Europalaan 2



toerisme in
HOESELT
**Het zit in
onze natuur**

NGI
Nationaal
Geografisch
Instituut
IGN
Institut
Géographique
National
NGI - Toelating A3851 - www.ngi.be

 picknickplaats

 horecagelegenheden:
scan de QR-code

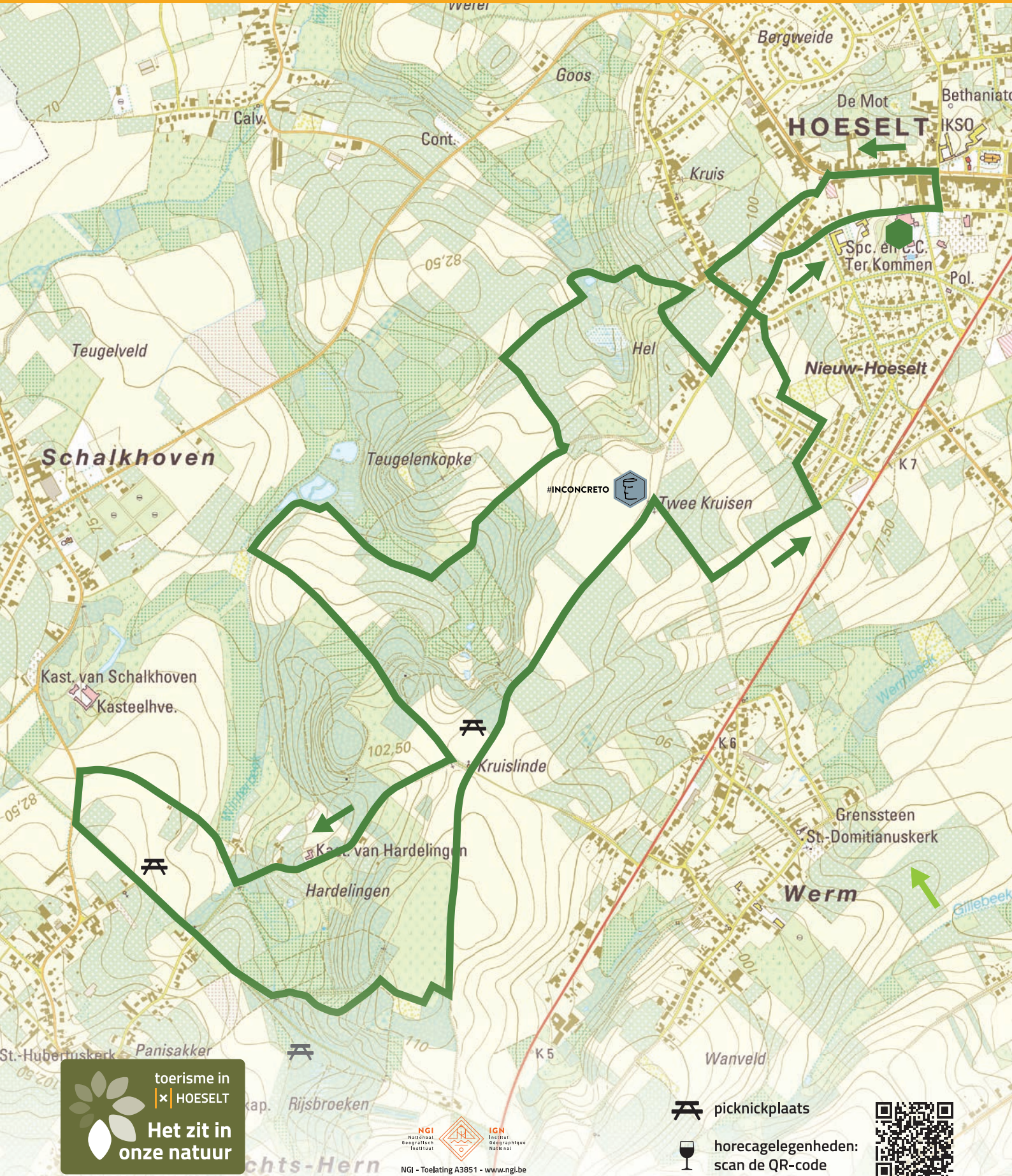


Hoeseelt Centrum

Twee kruizenwandeling



Vertrek: **P** GC Ter Kommen, Europalaan 2



toerisme in
HOESELT
**Het zit in
onze natuur**

picknickplaats

horecagelegenheden:
scan de QR-code



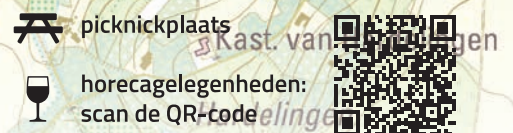
NGI - Nationaal Geografisch Instituut
IGW - Instituut Geografische Wetenschappen
NGI - Toelating A3851 - www.ngi.be

Schalkhoven

Stinzenwandeling



Vertrek: **P** erk Schalkhoven, Schalkhovenstraat



O.L. Vrouwparochie

Nederwandeling



Vertrek: **P** Onze-Lieve-Vrouwplein



toerisme in
HOESELT
**Het zit in
onze natuur**

NGI
Nationaal
Geografisch
Instituut

IGN
Institut
Geographique
National

NGI - Toelating A3851 - www.ngi.be

picknickplaats

horecegelegenheden:
scan de QR-code




Romershoven


Landschapswandeling



Vertrek: **P** kerkerk Romershoven, Sint-Jansstraat



 picknickplaats

 horecagelegenheden:
scan de QR-code



NGI - Toelating A3851 - www.ngi.be

Werm

Kruisliedewandeling - 4,5 km





Vertrek: **P** kerkerkerk Werm, Bovenstraat



toerisme in
HOESELT
Het zit in
onze natuur

NGI
Nationaal
Geografisch
Instituut
IGN
Institut
Géographique
National
NGI - Toelating A3851 - www.ngi.be

 picknickplaats

 horecagelegenheden:
scan de QR-code

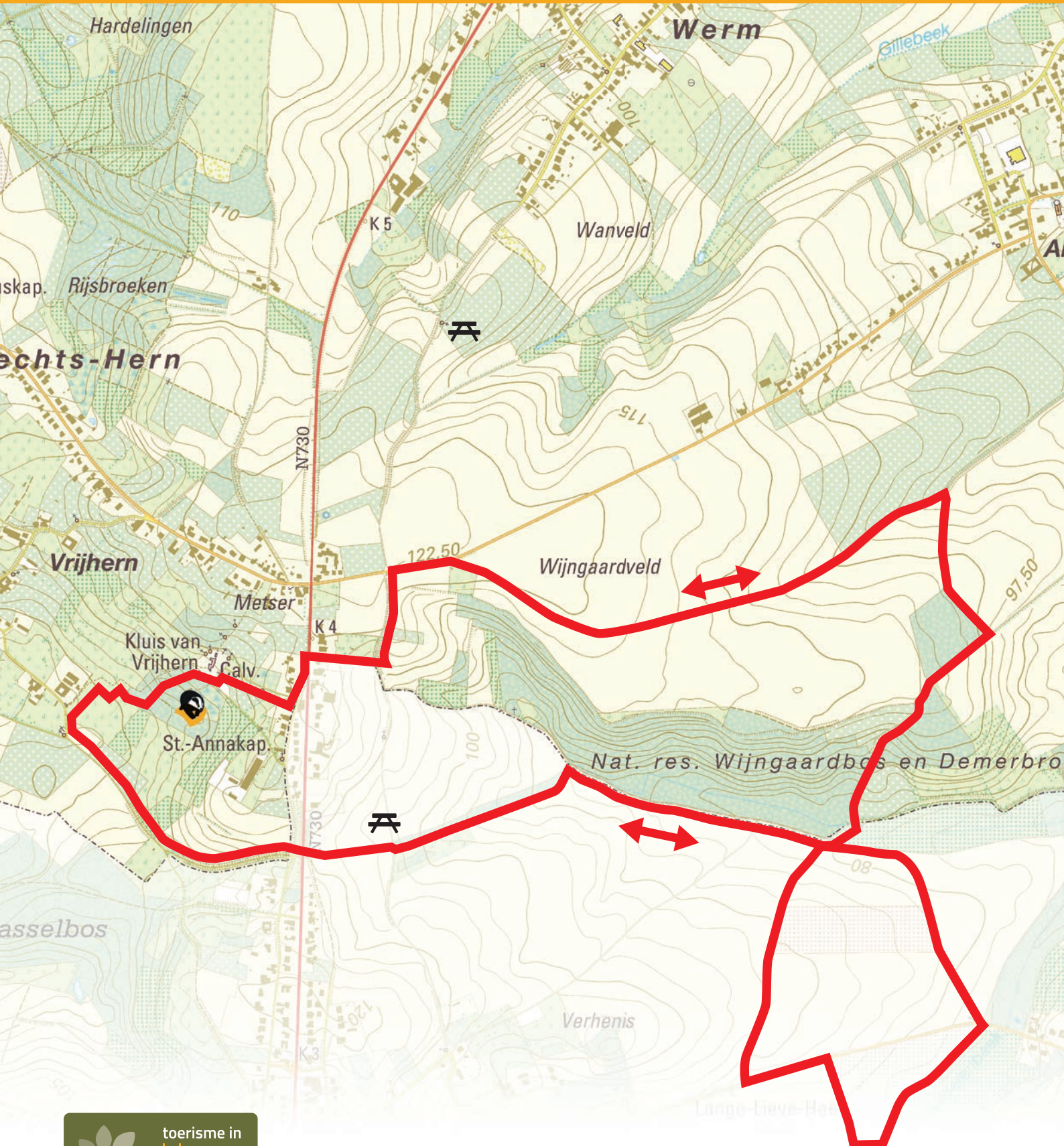


Vrijhern

Wijngaardboswandeling - 8,5 km



Vertrek: **P** Kluis van Vrijhern, Kluisstraat 1



NGI - Toelating A3851 - www.ngi.be

picknickplaats

horecegelegenheden:
scan de QR-code

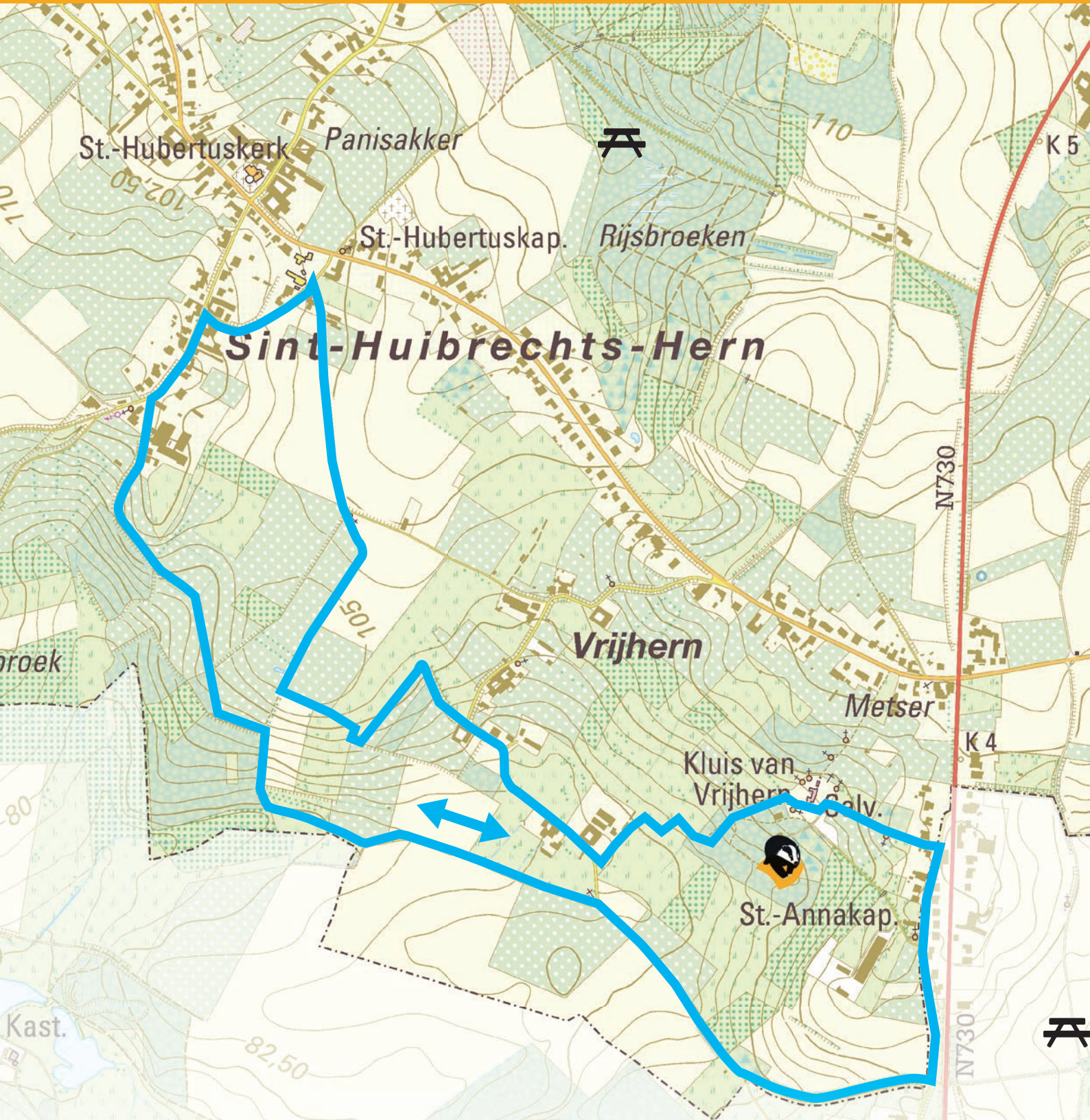


Vrijhern

Korte Kluisenaarswandeling - 5 km



Vertrek: **P** Kluis van Vrijhern, Kluisstraat 1



toerisme in
| x | HOESELT
Het zit in
onze natuur

Hasselbos

NGI
Nationaal
Geografisch
Instituut

IGN
Institut
Géographique
National

NGI - Toelating A3851 - www.ngi.be

picknickplaats

horecegelegenheden:
scan de QR-code



Vrijhern

Kluisenaarswandeling - 7 km



Vertrek: **P** Kluis van Vrijhern, Kluisstraat 1



toerisme in
x HOESELT
Het zit in
onze natuur

NGI
Nationaal
Geografisch
Instituut
IGN
Institut
Géographique
National

NGI - Toelating A3851 - www.ngi.be

picknickplaats

horecagelegenheden:
scan de QR-code

